













**TARGET 200 SUMUR  
RESAPAN DALAM**

No	Lokasi	Kelurahan	Jumlah Titik	No. Titik	Luas Penampang (M2)	Kedalaman (M)	Volume Tampung (M3)	Map Location	Tanggal pembangunan	Dokumentasi Sumur Resapan
1	JI Pucung Gg Lihun RT 004 RW 002	BALEKAMBANG	1	1	3	3	9	-6.279638498090208 S 106.85175991617143 E	17 Januari 2022	
2	Gg Zaenudin RT 003 RW 002	BALEKAMBANG	3	3	3	10	30	-6.280122930184007S 106.85194171965122 E	29 Maret 2022	 
3	JI. Kayumanis RT. 009 RW. 05	BALEKAMBANG	1	1	1	3	3	-629117,10685488	28 Juni 2022	

4	Jl. H. Ismail RT 010/02	BALEKAMBANG	2	2	2	2	4	6.2816548, 106.8526813	2022	
5	Jl. H. Beri RT. 008/02	BALEKAMBANG	1	1	1	3	3	6,2827S, 106,8499E	2022	
6	Jl. Eretan 1 RT. 009/01	BALEKAMBANG	2	2	1	3	3	-6.269664, 106.857537	2022	

7	Jl. Pucung 3 RT 12 RW 04	BALEKAMBANG	1	1	1	3	3	-6.27883, 106.84954	2022	
8	Jl Astawana RT 007 RW 005	BALEKAMBANG	1	1	1	2	2	-6179178S, 1065056204E	11 Juli 2022	
9	Jl. Asmani RT. 005 RW. 02	BALEKAMBANG	2	2	2	2	4	6.2807552,106.853155 2	18 Juli 2022	

10	Jl. Abdul Wahab RT 007 RW 02	BALEKAMBANG	1	1	2.25	2	4.5	-6.2834657, 106.8543234	8 Agustus 2022	
11	Jl. Al Maghfiroh RT. 006 RW. 04	BALEKAMBANG	1	1	2	2	4.1	-6.270270, 106.855451	26 Agustus 2022	

JUMLAH  
KESELURUHAN

16