


















**DATA PEMBANGUNAN SUMUR RESAPAN TARGET WALIKOTA
KELURAHAN MUNJUL KECAMATAN CIPAYUNG
KOTA ADMINISTRASI JAKARTA TIMUR**

No	Lokasi	Kelurahan	Kecamatan	Jumlah Titik	No. Titik	Luas Penampang	Kedalaman	Volume Tampung	Koordinat Lintang	Koordinat Bujur	Tanggal Pembangunan	Foto Sumur Resapan
1	Jl. Bhayangkara RW 03	Munjul	Cipayung	2	1	0.4 m ²	21 Meter	11.4 m ³	-6.349282	106.892673	27 Juli 2021	
2	Jl. Bhayangkara RW 03				2	0.4 m ²	16 Meter	6.4 m ³	-6.347537	106.893321	12 Agustus 2021	
3	Gg. Sakura RT 007 RW 06	Munjul	Cipayung	1	1	0.4 m ²	16 Meter	6.4 m ³	-6.342268	106.893388	30 Juli 2021	
4	Jl. Raya Malaka RT 007 RW 06	Munjul	Cipayung	1	1	0.4 m ²	19 Meter	9.4 m ³	-6.341585	106.892666	10 September 2021	
3	Jl. Raya Malaka RT 005 RW 07	Munjul	Cipayung	1	1	0.4 m ²	19 Meter	9.4 m ³	-6341575	106.892572	02-08-2021	
4	Jl. Raya Malaka Gg. Pribadi RT. 001 RW 07	Munjul	Cipayung	1	1	0.4 m ²	21 Meter	11.4 m ³	-6.343595	106.890303	3 Agustus 2021	
5	Gg. Hanoman RT 012 RW 05	Munjul	Cipayung	1	1	0.4 m ²	18 Meter	8.4 m ³	-6.346219	106.899182	5 Agustus 2021	
6	Gg. Makmur RT 007 RW 05	Munjul	Cipayung	2	1	0.4 m ²	19 Meter	9.4 m ³	-6.349263	106.896215	11 Agustus 2021	
					2	0.4 m ²	19 Meter	9.4 m ³	-6.348606	106.896638	13 Agustus 2021	
7	Gg. Pandu RT 001 RW 05	Munjul	Cipayung	1	1	0.4 m ²	18 Meter	8.4 m ³	-6.350419	106.897040	9 Agustus 2021	

8	Gg. Amal RT 001 RW 05	Munjul	Cipayung	1	1	0.4 m ²	19 Meter	9.4 m ³	-6.350199	106.896712	6 Agustus 2021	
9	Gg. Ketapang RT. 003 RW 06	Munjul	Cipayung	3	1	0.4 m ²	16 Meter	6.4 m ³	-6.345296	106.891372	2 September 2021	
	2				0.4 m ²	16 Meter	6.4 m ³	-6.345256	106.891306	3 September 2021		
	3				0.4 m ²	16 Meter	6.4 m ³	-6.344801	106.891436	1 September 2021		
10	Gg. Harimau Jawa 2 RT. 001 RW 06	Munjul	Cipayung	1	1	0.4 m ²	12 Meter	4.4 m ³	-6.346182	106.891197	9 September 2021	
11	Gg. Cempedak RT. 006 RW 06	Munjul	Cipayung	1	1	0.4 m ²	12 Meter	4.4 m ³	-6.343754	106.892630	7 September 2021	
12	Gg. Harimau Jawa 2 RT. 002 RW 06	Munjul	Cipayung	1	1	0.4 m ²	15 Meter	5.4 m ³	-6.345502	106.890845	6 September 2021	
13	Gg. H. Marih RT. 005 RW 02	Munjul	Cipayung	1	1	0.4 m ²	12 Meter	4.4 m ³	-6.353607	106.895923	21 September 2021	