
























DATA SUMUR RESAPAN DALAM KECAMATAN PULO GADUNG TAHUN 2022








No	Lokasi	Kelurahan	Jumlah Titik	No. Titik	Luas Penampang (M2)	Kedalaman (M)	Volume Tampung (M3)	Map Location	Tanggal pembangunan	Dokumentasi Sumur Resapan
1	Jl. Batu Kencacna rt.02 rw.10	Kayu Putih	1	1	1	17	1	-6.2060421, 106.8847748	14 January 2022	
2	Jl. Persahabatan timur 1 rt.06 rw.01	Cipinang	1	1	1	20	1	-6.2060421, 106.8847748	14 January 2022	
3	Jl. Persahabatan timur 1 rt.06 rw.01	Cipinang	1	2	1	20	1	-6.2058583, 106.8868280	23 January 2022	
4	Jl. Persahabatan timur 1 rt.06 rw.01	Cipinang	1	3	1	20	1	-6.2052499, 106.8859619	31 January 2022	
5	Pasar Burung Cipinang RT 002 RW 07	Cipinang	1	1	1	2	1	-6.211559427146002, 106.8868998603339	25 July 2022	
6	Pasar Burung Cipinang RT 002 RW 07	Cipinang	1	2	1	2	1	-6.211552760990645, 106.88702860636589	25 July 2022	
7	Pasar Burung Cipinang RT 002 RW 07	Cipinang	1	3	1	2	1	-6.211551427759564, 106.88715198797989	25 July 2022	







No	Lokasi	Kelurahan	Jumlah Titik	No. Titik	Luas Penampang (M2)	Kedalaman (M)	Volume Tampung (M3)	Map Location	Tanggal pembangunan	Dokumentasi Sumur Resapan
8	Pasar Burung Cipinang RT 002 RW 07	Cipinang	1	4	1	2	1	-6.211548761297387, 106.88723647756339	25 July 2022	
9	Pasar Burung Cipinang RT 002 RW 07	Cipinang	1	5	1	2	1	-6.211542095141876, 106.88725793523538	25 July 2022	
10	Pasar Burung Cipinang RT 002 RW 07	Cipinang	1	6	1	2	1	-6.211578092380585, 106.88727939290737	25 July 2022	
11	Pasar Burung Cipinang RT 002 RW 07	Cipinang	1	7	1	2	1	-6.211618755925021, 106.88727201683263	25 July 2022	
12	Pasar Burung Cipinang RT 002 RW 07	Cipinang	1	8	1	2	1	-6.211660752697153, 106.88727134628036	25 July 2022	
13	Pasar Burung Cipinang RT 002 RW 07	Cipinang	1	9	1	2	1	-6.21171608177276, 106.88726195854889	25 July 2022	
14	Pasar Burung Cipinang RT 002 RW 07	Cipinang	1	10	1	2	1	-6.211721414695408, 106.88721569044364	25 July 2022	






No	Lokasi	Kelurahan	Jumlah Titik	No. Titik	Luas Penampang (M2)	Kedalaman (M)	Volume Tampung (M3)	Map Location	Tanggal pembangunan	Dokumentasi Sumur Resapan
15	Pasar Burung Cipinang RT 002 RW 07	Cipinang	1	11	1	2	1	-6.211712082080749, 106.88710035545664	25 July 2022	
16	Pasar Burung Cipinang RT 002 RW 07	Cipinang	1	12	1	2	1	-6.211712082080749, 106.88707688612789	25 July 2022	
17	Pasar Burung Cipinang RT 002 RW 07	Cipinang	1	13	1	2	1	-6.211718748234096, 106.88703195912713	25 July 2022	
18	Pasar Burung Cipinang RT 002 RW 07	Cipinang	1	14	1	2	1	-6.21171274869608, 106.88695953948414	25 July 2022	
19	Pasar Burung Cipinang RT 002 RW 07	Cipinang	1	15	1	2	1	-6.21171274869608, 106.88693204684189	25 July 2022	
20	Pasar Burung Cipinang RT 002 RW 07	Cipinang	1	16	1	2	1	-6.21166808546653, 106.8868730382439	25 July 2022	
21	Pasar Burung Cipinang RT 002 RW 07	Cipinang	1	17	1	2	1	-6.211606090231176, 106.8868421928404	25 July 2022	



No	Lokasi	Kelurahan	Jumlah Titik	No. Titik	Luas Penampang (M2)	Kedalaman (M)	Volume Tampung (M3)	Map Location	Tanggal pembangunan	Dokumentasi Sumur Resapan
22	Jl. Cipinang Lontar RT 001 RW 08 (Pom B	Cipinang	1	17	1	2	1	-6.211735447969739, 106.8900976553567	3 January 2022	
23	Jl. Cipinang Lontar RT 001 RW 08 (Pom B	Cipinang	1	17	1	2	1	- 6.2116821187422735, 106.89018080383357	3 January 2022	
24	Jl. H. Dalim rt.06 rw.02	Pulogadung	2	1	1	3	1	-6.1844165, 106.9072985	25 January 2022	
25	Jl. H. Dalim rt.06 rw.02			2	1	3	1	-6.1843085, 106.9073079	25 January 2022	
26	jl. Pulomas selatan RW 07 kel. Kayu putih	Kayu Putih	2	1	1	20	1	-61841593, 106.8761499	23 May 2022	
27	jl. Pulomas selatan RW 07 (AURI) kel. Kay			2	1	20	1	-61841593, 106.8761499	23 May 2022	
28	Jl. Kikir rt 06 rw 04 kel. Kayu putih			1	1	20	1	-61892017, 106.8829843	04 August 2022	
29	Lingkungan SMP Tarakanita RW Jl. Baru	Rawamangun		1	1	20	1	-6.195463214184565, 106.888178181962	1 March 2022	

No	Lokasi	Kelurahan	Jumlah Titik	No. Titik	Luas Penampang (M2)	Kedalaman (M)	Volume Tampung (M3)	Map Location	Tanggal pembangunan	Dokumentasi Sumur Resapan
30	Lingkungan SMP Tarakanita RW Jl. Baru	Rawamangun	13	2	1	20	1	6.1954399248080545, 106.8883568067009	1 March 2022	
31	Lingkungan SMP Tarakanita RW Jl. Baru	Rawamangun		3	1	20	1	-6.195249728194751, 106.8885100530616	1 March 2022	
32	Lingkungan SMP Tarakanita RW Jl. Baru	Rawamangun		4	1	20	1	-6.195252639367926, 106.88832654786536	1 March 2022	
33	Lingkungan SMP Tarakanita RW Jl. Baru	Rawamangun		5	1	20	1	-6.195224498026612, 106.88805421834542	1 March 2022	
34	Lingkungan SMP Tarakanita RW Jl. Baru	Rawamangun		6	1	20	1	-6.195342885728195, 106.8880063898634	1 March 2022	
35	Lingkungan SMP Tarakanita RW Jl. Baru	Rawamangun		7	1	20	1	-6.195423428165739, 106.88806983580892	1 March 2022	
36	Lingkungan SMP Tarakanita RW Jl. Baru	Rawamangun		8	1	20	1	6.1950721466005065, 106.88835095015195	1 March 2022	

No	Lokasi	Kelurahan	Jumlah Titik	No. Titik	Luas Penampang (M2)	Kedalaman (M)	Volume Tampung (M3)	Map Location	Tanggal pembangunan	Dokumentasi Sumur Resapan
37	Lingkungan SMP Tarakanita RW Jl. Baru	Rawamangun		9	1	20	1	-6.195073116991888, 106.8884954116894	1 March 2022	
38	Lingkungan SMP Tarakanita RW Jl. Baru	Rawamangun		10	1	20	1	-6.195074087383268, 106.88862230358042	1 March 2022	
39	Lingkungan SMP Tarakanita RW Jl. Baru	Rawamangun		11	1	20	1	-6.195588394568285, 106.88857935555508	1 March 2022	
40	Lingkungan SMP Tarakanita RW Jl. Baru	Rawamangun		12	1	20	1	-6.195641766039597, 106.8884036590906	1 March 2022	
41	Lingkungan SMP Tarakanita RW Jl. Baru	Rawamangun		13	1	20	1	-6.195640795649259, 106.88820453643085	1 March 2022	
42	Jl. Paus Dalam Taman RT 001/ RW 07	Rawamangun	2	1	1	20	1	-6.195056513425991, 106.88997437669617	11 September 2022	
43	Jl. Paus Dalam Taman RT 001/ RW 07	Rawamangun		2	1	20	1	-6.195131839833993, 106.88997408627841	11 September 2022	

No	Lokasi	Kelurahan	Jumlah Titik	No. Titik	Luas Penampang (M2)	Kedalaman (M)	Volume Tampung (M3)	Map Location	Tanggal pembangunan	Dokumentasi Sumur Resapan
51	SDN 05 Pisangan Timur	Pisangan Timur	6	5	1	20	1		Tahun 2022	
52	Jl. Bojana Tirta 2		12	6	1	20	1	https://www.google.com/maps/place/6%C2%B012'15.2%22S+106%C2%B052'37.9%22E/@-6.2042187,106.8750092,17z/data=!3m1!4b1!4m5!3m4!1s0x0:0xbf2953e3abea42ba8m2!3d:-6.2042187!4d106.8771979?hl=id	Tahun 2022	
53	Kantor Kelurahan Pisangan Timur		12	7	1	20	1		Tahun 2022	
54	SDN 013 Pisangan Timur		8	8	1	20	1		Tahun 2022	
55	SDN 01 Pisangan Timur		5	9	1	20	1		Tahun 2022	
56	PT. Food Station		583	10	1	20	1	https://www.google.com/maps?q=-6.2133481,106.8885632&z=17&hl=id	Tahun 2022	

No	Lokasi	Kelurahan	Jumlah Titik	No. Titik	Luas Penampang (M2)	Kedalaman (M)	Volume Tampung (M3)	Map Location	Tanggal pembangunan	Dokumentasi Sumur Resapan
57	Pasar Enjo		15	11	1	20	1		Tahun 2022	
58	Jl Jamrud		4	12	1	20	1		Tahun 2022	
59	Jl. Rawajaya RT 012 RW 06		1	13	1	20	1	https://www.google.com/maps/place/6%C2%B012'15.2%22S+106%C2%B052'37.9%22E/@-6.2042187,106.8750092,17z/data=!3m1!4b1!4m5!3m4!1s0x0:0xbf2953e3abea42ba!8m2!3d-6.2042187!4d106.8771979?hl=id	Tahun 2022	
60	Akik Yaman RT 008 RW 05		2	14	1	20	1	https://www.google.com/maps/place/6%C2%B012'34.1%22S+106%C2%B052'31.6%22E/@-6.2094655,106.8732651,17z/data=!3m1!4b1!4m5!3m4!1s0x0:0x47d28397c9dc1c74!8m2!3d-6.2094655!4d106.8754538?hl=id	Tahun 2022	
61	Puskesmas 2		1	15	1	20	1		Tahun 2022	
62	Jl Taman Nilam RT 6 RW 6 (jalan taman)		1	1	1	2	1	https://maps.app.goo.g/I/Zb7ZL6UoPv44PepK9	August 2022	

No	Lokasi	Kelurahan	Jumlah Titik	No. Titik	Luas Penampang (M2)	Kedalaman (M)	Volume Tampung (M3)	Map Location	Tanggal pembangunan	Dokumentasi Sumur Resapan
63	Jl Taman Nilam RT 6 RW 6 (dekat Paud)		1	2	1	2	1	https://maps.app.goo.gl/U4usv9vDHDwG3yrR9		
64	JL Taman Pulo Asem IV RT 002 RW 01 (depan Paud Mutiara Bunda)		1		1	2	1	https://maps.app.goo.gl/jQe4wPg24vLt7w999	August 2022	
65	Gedung NTV Jl. Pulomas Selatan RW 07	Kayu Putih	38		1	3.5 - 6	1	https://goo.gl/maps/B1sL5cFb52f7TLRu7	August 2022	
66	Jl. Raya Bekasi Timur RT.007 RW.03	Jatinegara Kaum	10	1-10	1,5 x 1,5 x 10 titik	3 x 10 titik	6,75 x 10 titik	https://www.google.co.id/maps/@-6.2010694,106.9047242,3a.75y,276.53h,94.4t/data=!3m6!1e1!3m4!1ss5SgmluHZKZNKJ68HuA0yw!2e0!7i16384!8i8192	February 2022	