






















**SUMUR RESAPAN
KELURAHAN PENGGILINGAN**

No	Lokasi	Kelurahan	Jumlah Titik	No. Titik	Luas Penampang (M2)	Kedalaman (M)	Volume Tampung (M3)	Map Location	Tanggal pembangunan	Dokumentasi Sumur Resapan
1	Jl. Rumah Dinas Aneka Elok RW 015	Penggilingan	4	1	2	20	6.2	-6.19370699S, 106.93998346 E	21-Jan-22	
	Jl. Rumah Dinas Aneka Elok RW 015			2	2	20	7.2	-6.1936841s, 106.93983593E	27-Jan-22	
	Jl. Rumah Dinas Aneka Elok RW 015			3	2	20	6.2	6.1935987S 106.93965304E	3-Feb-22	
	Jl. Rumah Dinas Aneka Elok RW 015			4	2	20	7.2	6.1935803S 106.93942658E	10-Feb-22	
2	Jalan Mentibu Elok	Penggilingan	1	1	2	15	9.6	6.2011008S, 106.94024322E	2022	
3	Jalan Mentibu Elok	Penggilingan	1	2	2	15	9.6	6.20083371S, 106.9402149E	2022	

No	Lokasi	Kelurahan	Jumlah Titik	No. Titik	Luas Penampang (M2)	Kedalaman (M)	Volume Tampung (M3)	Map Location	Tanggal pembangunan	Dokumentasi Sumur Resapan
4	Jalan Rengas Elok I	Penggilingan	1	1	2	15	9	6.1944862, 106.9404153	2022	
5	Jalan Rengas Elok No. 4	Penggilingan	1	2	2	15	10	6.1960277, 106.9399762	2022	
6	Jalan Rengas Elok 1 D1	Penggilingan	1	3	2	15	10	6.1960159, 106.9400338	2022	
7	Jalan Rasamala Elok	Penggilingan	1	4	2	15	10	6.1965348, 106.9414674	2022	
8	Jalan Rasama Elok No 42	Penggilingan	1	5	2	15	10	6.1965844, 106.9412444	2022	
9	Jalan Jeunjing Elok No 5	Penggilingan	1	6	2	15	10	6.19875477S 106.94083942E	2022	
10	Jalan Terentang Elok	Penggilingan	1	6	2	15	10	6.19873782S 106.94080365E	2022	

No	Lokasi	Kelurahan	Jumlah Titik	No. Titik	Luas Penampang (M2)	Kedalaman (M)	Volume Tampung (M3)	Map Location	Tanggal pembangunan	Dokumentasi Sumur Resapan
11	Jalan Rasamala Elok No 9	Penggilingan	1	7	2	15	10	6.1970135, 106.9412328	2022	
12	Jalan Jeunjing Elok 10	Penggilingan	1	8	2	15	10	6.1957070, 106.9415940	2022	
13	Jalan Rasamala Elok 57	Penggilingan	1	9	2	15	10	6.1974440, 106.9411880	2022	
14	Jalan Damai Elok 3	Penggilingan	1	9	2	15	10	6.20072786S 106.94030814E	2022	
15	Jalan Damai Elok 3	Penggilingan	1	9	2	15	10	6.20070957S 106.94050309E	2022	
16	Jalan Damai Elok 3	Penggilingan	1	9	2	15	10	6.20088622S 106.940503668E	2022	
17	RPTRA PENGGILINGAN	Penggilingan	1	1	2	18	9.6	6.19451, 106.94025	19-Sep-22	

No	Lokasi	Kelurahan	Jumlah Titik	No. Titik	Luas Penampang (M2)	Kedalaman (M)	Volume Tampung (M3)	Map Location	Tanggal pembangunan	Dokumentasi Sumur Resapan
18	RPTRA PENGILINGAN	Penggilingan	1	1	2	18	9.6	6.19451, 106.94025	21-Sep-22	
19	RPTRA PENGILINGAN	Penggilingan	1	1	2	15	9.6	6.19451, 106.94026	23-Sep-22	
20	RPTRA PENGILINGAN	Penggilingan	1	1	2	15	9.6	6.19451, 106.94027	26-Sep-22	
TOTAL SURES			23							