


















**DATA LOKASI PEMBANGUNAN SUMUR RESAPAN KELURAHAN KRAMAT JATI
KECAMATAN KRAMAT JATI KOTA ADMINISTRASI JAKARTA TIMUR
TAHUN 2022 DAN 2023**

No	Lokasi	Kelurahan	Jumlah Titik	No. Titik	Luas Penampang (M2)	Kedalaman (M)	Volume Tampung (M3)	Map Location	Tanggal pembangunan	Dokumentasi Sumur Resapan
1	LINGKUNGAN RW.01	KRAMAT JATI	1	1	2	10	20	-6.264156, 106.866350	Januari 2022	
2	JALAN KERJA BAKTI RT.002 RW.010	KRAMAT JATI	1	1	2	15	30	-6.278003, +106.870063	Januari 2022	
3	JALAN BATU TUMBUH RT.003 RW.06	KRAMAT JATI	1	1	2	20	40	-2.272542, 106.8688	TAHUN 2022	
4	SMAN 62 RT.013 RW.011 KELURAHAN KRAMAT JATI	KRAMAT JATI	2	1-2	2	20	40	-6.285276, 106.872853	TAHUN 2022	

No	Lokasi	Kelurahan	Jumlah Titik	No. Titik	Luas Penampang (M2)	Kedalaman (M)	Volume Tampung (M3)	Map Location	Tanggal pembangunan	Dokumentasi Sumur Resapan
5	LIPPO PLAZA KRAMAT JATI, JALAN RAYA BOGOR KRAMAT JATI	KRAMAT JATI	5	1-5	2	18	36	-6.270652176627482, 106.86809192565099	TAHUN 2022	
6	PD PASAR DJAYA RW.04 KELURAHAN KRAMAT JATI	KRAMAT JATI	2	1-2	2	20	40	-6.26852616327565, 106.86728379901301	TAHUN 2022	 
7	JALAN BATU TUMBUH RT.001 RW.06	KRAMAT JATI	2	1-2	2	18	36	-6.2724558881596675, 106.86790433821807	TAHUN 2022	 
8	SDN 07, JALAN RS POLRI RW.04 KEL. KRAMAT JATI	KRAMAT JATI	1	1	2	20	40	-6.269468321326503, 106.86869529277487	TAHUN 2022	
9	JALAN RS POLRI RT.011 RW.04 KELURAHAN KRAMAT JATI	KRAMAT JATI	2	1-2	2	20	40	-6.268574297314539, 106.86948817444728	TAHUN 2022	 

No	Lokasi	Kelurahan	Jumlah Titik	No. Titik	Luas Penampang (M2)	Kedalaman (M)	Volume Tampung (M3)	Map Location	Tanggal pembangunan	Dokumentasi Sumur Resapan
10	JALAN MASJID AL IHSAN RT.001 RW.04 KELURAHAN KRAMAT JATI	KRAMAT JATI	2	1-2	2	20	40	-6.266704197307427, 106.86689400811491	TAHUN 2022	
11	RS. RESTU KASIH, JALAN RAYA BOGOR KELURAHAN KRAMAT JATI	KRAMAT JATI	6	1-6	2	20	40	-6.265279587408627, 106.86645625161677	TAHUN 2022	
12	JALAN KERJA BAKTI RT.002 RW.010 KELURAHAN KRAMAT JATI	KRAMAT JATI	1	1	2	20	40	-6.278050599797867, 106.87187477675451	15 OKTOBER 2022	
13	JALAN KELAPA GADING RT.001 RW.01 KELURAHAN KRAMAT JATI	KRAMAT JATI	2	1-2	2	20	40	-6.264447349554649, 106.8659923368353	17 OKTOBER 2022	
14	JL. RS POLRI RT.012 RW.04 KELURAHAN KRAMAT JATI	KRAMAT JATI	1	1	2	10	20	-6.269711212238403, 106.86912345534554	13 JULI 2023	
JUMLAH			29							