INFO TERKINI SITUASI KASUS INFEKSI DENGUE
WILAYAH CIRACAS
Tahun 2026

Update 24 September 2026, 14.00 Wib

Sistem Kewaspadaan Dini Dengue (Demam Dengue, DBD dan DSS) berbasis data iklim merupakan salah satu strategi yang digunakan sebagai dasar Peringatan Dini Peningkatan kasus Dengue. Kasus Dengue berkaitan dengan nyamuk sebagai vektor penular penyakit Dengue dimana vektor membutuhkan lingkungan yang mendukung perkembangan yang optimal salah satunya adalah kelembaban udara. Bulan Juli sudah memasuki musim kemarau sehingga dinilai kurang mendukung perkembangan vektor dengue dan risiko penularan cenderung lebih rendah dibandingkan bulan sebelumnya. PSN 3M sebagai upaya pengendalian vektor untuk dapat mencegah dan mengendalikan vektor sebagai upaya pencegahan dan pemutusan mata rantai penularan DBD.

Info Peringatan Dini DBD-Iklim

Sumber Website : http://dbd.bmkg.go.id/

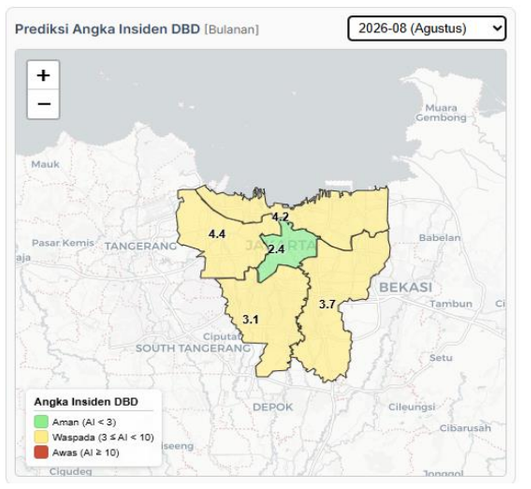



Situasi Kasus Infeksi Dengue

GRAFIK MAKSIMAL DAN MINIMAL KASUS INFEKSI DENGUE DI WILAYAH KECAMATAN CIRACAS 2024 S/D 2026

	JAN	FEB	MAR	APR	MEI	JUN	JULI	AGT	SEPT	OKT	NOV	DES	TOTAL
MAX	17	17	19	26	26	27	42	26	16	18	17	17	92
MIN	12	4	6	10	11	2	3	6	2	2	3	2	2
2024	7	37	66	89	92	37	27	6	9	6	7	11	394
2025	16	17	19	26	31	27	42	26	14	18	17	17	270
2026	36	42	45	48	39	32	21	13	24				300

Distribusi Kasus Infeksi Dengue, IR Kumulatif dan CFR Hasil Penyelidikan Epidemiologi Kecamatan Ciracas s/d 24 September 2026

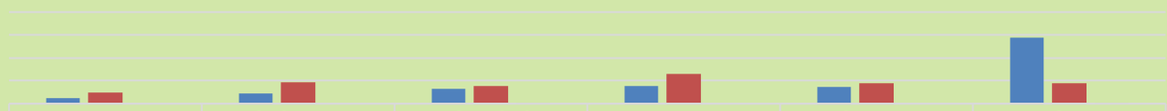

	RAMBUTAN	SUSUKAN	CIRACAS	KDW	CIBUBUR	TOTAL
Infeksi Dengue	23	45	66	78	75	287
IR Kumulatif	48.25	92.03	78.08	128.81	87.66	87.71
CFR	0.00	0.00	1.52	0.00	0.00	0.34

DATA BULANAN INFEKSI DENGUE DAN INSIDEN RATE (IR) DI WILAYAH KECAMATAN CIRACAS 2026

NO	KELURAHAN	JAN		FEB		MART		APR		MEI		JUNI		JULI		AGUST		SEPT		OKT		NOV		DES		TOTAL	
		KASUS	IR	KASUS	IR	KASUS	IR	KASUS	IR	KASUS	IR	KASUS	IR	KASUS	IR	KASUS	IR	KASUS	IR	KASUS	IR	KASUS	IR	KASUS	IR	KASUS	IR
1	RAMBUTAN	2	4.2	3	6.29	3	6.29	3	6.29	2	4.20	3	6.29	4	8.39	3	6.29		0.00		0.00		0.00		0.00	23	48.25
2	SUSUKAN	3	6.14	5	10.23	5	10.23	8	16.36	10	20.45	5	10.23	6	12.27	1	2.05		0.00		0.00		0.00		0.00	43	87.94
3	CIRACAS	15	17.7	12	14.20	10	11.83	10	11.83	8	9.46	5	5.92	3	3.55	1	1.18		0.00		0.00		0.00		0.00	64	75.71
4	KDW	10	16.5	9	14.86	11	18.17	11	18.17	14	23.12	10	16.51	4	6.61	4	6.61		0.00		0.00		0.00		0.00	73	120.56
5	CIBUBUR	6	7.01	13	15.20	16	18.70	16	18.70	5	5.84	9	10.52	4	4.68	4	4.68		0.00		0.00		0.00		0.00	73	85.33
	KECAMATAN	36	11	42	12.84	45	13.75	48	14.67	39	11.92	32	9.78	21	6.42	13	3.97	0	0.00	0	0.00	0	0.00	0	0.00	276	84.35

JUMLAH INFEKSI DENGUE PER RW JANUARI S/D 24 SEPTEMBER 2026

GRAFIIK MERAH PADA RW ADA PENAMBAHAN KASUS

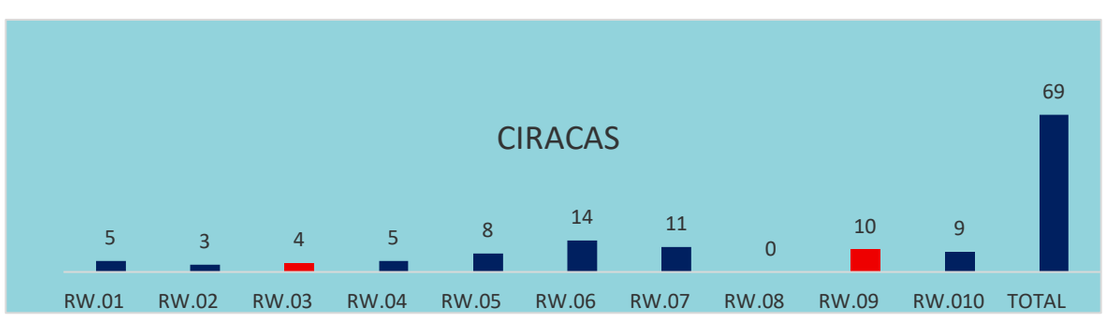

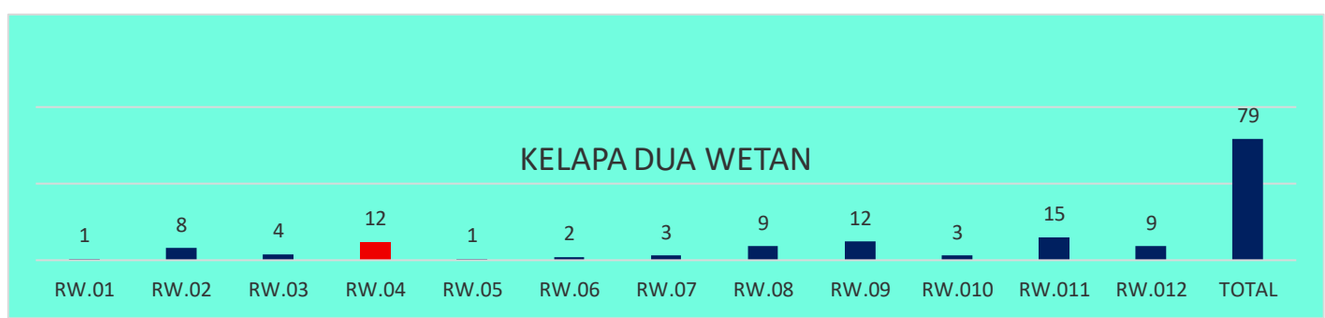

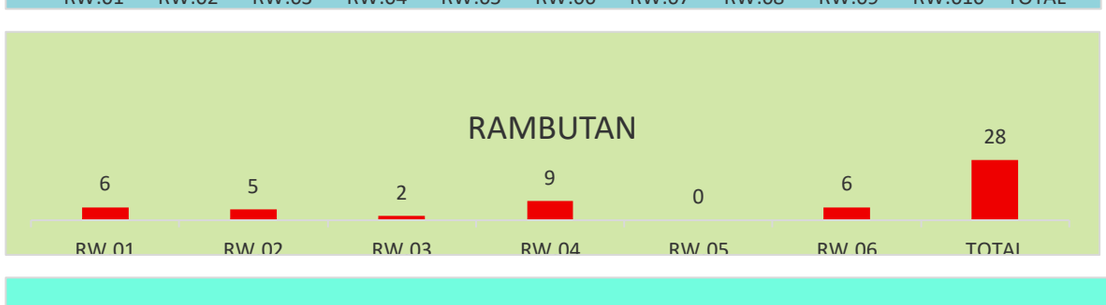

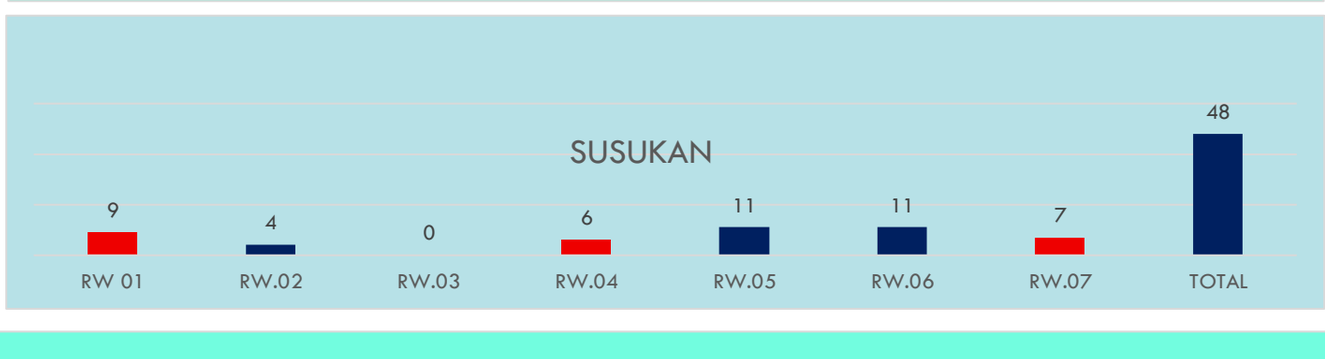

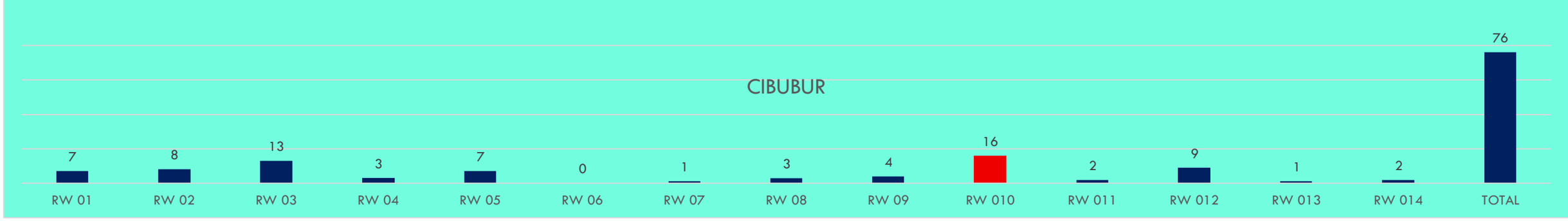

Penambahan kasus Infeksi Dengue dari tgl 17 September s/d 24 September 2026 sebanyak 13 penderita sebagai berikut

1. Kel. Rambutan : RW 01,02,03,04,06 (5 Kasus, IR : 10,49)
2. Kel. Susukan : RW 01,04, 07 (3 Kasus, IR : 6,14)
3. Kel. Ciracas : RW 03, 09 (3 Kasus, IR : 3,55)
4. Kel. KDW : RW 02 (1 Kasus, IR : 1,65)
5. Kel. Cibubur : RW 010 (1 Kasus, IR : 1,17)