























































































No	Lokasi	RT	RW	Jumlah Titik	No. Titik	Luas Penampang (m ²)	Kedalaman (m)	Volume Tampung (m ³)	Koordinat Lintang	Koordinat Bujur	Tanggal Pembangunan	Foto Sumur Resapan	Keterangan (Pihak Pembuat)
58	Jl. H. Mansur	10	3	4	4								
59	Lapangan Badminton	5	3	3	1								
60	Lapangan Badminton	5	3	3	2								
61	Lapangan Badminton	5	3	3	3								
62	Jl. Rawa Bahagia No.6 MAN 18	7	4	6	1				-6,13582888	106,56364092	2021		
63	Jl. Rawa Bahagia No.6 MAN 18	7	4	6	2				-6,13582888	106,56364092	2021		
64	Jl. Rawa Bahagia No.6 MAN 18	7	4	6	3				-6,13582888	106,56364092	2021		
65	Jl. Rawa Bahagia No.6 MAN 18	7	4	6	4				-6,13582888	106,56364092	2021		
66	Jl. Rawa Bahagia No.6 MAN 18	7	4	6	5				-6,13582888	106,56364092	2021		
67	Jl. Rawa Bahagia No.6 MAN 18	7	4	6	6				-6,13582888	106,56364092	2021		
68	Pos RW 05	2	5	2	1								
69	Pos RW 05	2	5	2	2								
70	Gardu RW 05	2	5	2	1								
71	Gardu RW 05	2	5	2	2								
72	Jalan depan SMP 199	5	5	4	1								
73	Jalan depan SMP 199	5	5	4	2								
74	Jalan depan SMP 199	5	5	4	3								
75	Jalan depan SMP 199	5	5	4	4								
76	RT 06	6	5	3	1								
77	RT 06	6	5	3	2								
78	RT 06	6	5	3	3								
79	Taman Batu	9	5	2	1								
80	Taman Batu	9	5	2	2								
81	RT 07	7	5	3	1								
82	RT 07	7	5	3	2								
83	RT 07	7	5	3	3								
84	Perumahan Pondok Kopi RT 002 RW 06	2	6	2	1	1			-6,22618	106,94525	08/05/2019		
85	Perumahan Pondok Kopi RT 002 RW 06	2	6	2	2	1			-6,22618	106,94525	17/05/2019		
86	Perumahan Pondok Kopi RT 005 RW 08	5	8	2	1	1			-6,22302	106,94313	04/06/2019		
87	Perumahan Pondok Kopi RT 005 RW 08	5	8	2	2	1			-6,22302	106,94313	13/06/2019		
88	Taman Segitiga Pondok Kopi Ujung	3	4	1	1	1			-6,23681	106,94331	11/07/2021		
















No	Lokasi	RT	RW	Jumlah Titik	No. Titik	Luas Penampang (m ²)	Kedalaman (m)	Volume Tampung (m ³)	Koordinat Lintang	Koordinat Bujur	Tanggal Pembangunan	Foto Sumur Resapan	Keterangan (Pihak Pembuat)
89	RPTRA Rawajaya	2	4	14	1	3,14	2	6,28					
90	RPTRA Rawajaya	2	4	14	2	3,14	2	6,28					
91	RPTRA Rawajaya	2	4	14	3	3,14	2	6,28					
92	RPTRA Rawajaya	2	4	14	4	3,14	2	6,28					
93	RPTRA Rawajaya	2	4	14	5	3,14	2	6,28					
94	RPTRA Rawajaya	2	4	14	6	3,14	2	6,28					
95	RPTRA Rawajaya	2	4	14	7	3,14	2	6,28					
96	RPTRA Rawajaya	2	4	14	8	3,14	2	6,28					
97	RPTRA Rawajaya	2	4	14	9	3,14	2	6,28					
98	RPTRA Rawajaya	2	4	14	10	3,14	2	6,28					
99	RPTRA Rawajaya	2	4	14	11	3,14	2	6,28					
100	RPTRA Rawajaya	2	4	14	12	3,14	2	6,28					
101	RPTRA Rawajaya	2	4	14	13	3,14	2	6,28					
102	RPTRA Rawajaya	2	4	14	14	3,14	2	6,28					
103	RPTRA Pesona	4	8	7	1	3,14	2	6,28					
















No	Lokasi	RT	RW	Jumlah Titik	No. Titik	Luas Penampang (m ²)	Kedalaman (m)	Volume Tampung (m ³)	Koordinat Lintang	Koordinat Bujur	Tanggal Pembangunan	Foto Sumur Resapan	Keterangan (Pihak Pembuat)
104	RPTRA Pesona	4	8	7	2	3,14	2	6,28					
105	RPTRA Pesona	4	8	7	3	3,14	2	6,28					
106	RPTRA Pesona	4	8	7	4	3,14	2	6,28					
107	RPTRA Pesona	4	8	7	5	3,14	2	6,28					
108	RPTRA Pesona	4	8	7	6	3,14	2	6,28					
109	RPTRA Pesona	4	8	7	7	3,14	2	6,28					
110	RPTRA Arabika	12	5	11	1	3,14	2	6,28					
111	RPTRA Arabika	12	5	11	2	3,14	2	6,28					
112	RPTRA Arabika	12	5	11	3	3,14	2	6,28					
113	RPTRA Arabika	12	5	11	4	3,14	2	6,28					
114	RPTRA Arabika	12	5	11	5	3,14	2	6,28					
115	RPTRA Arabika	12	5	11	6	3,14	2	6,28					
116	RPTRA Arabika	12	5	11	7	3,14	2	6,28					
117	RPTRA Arabika	12	5	11	8	3,14	2	6,28					
118	RPTRA Arabika	12	5	11	9	3,14	2	6,28					
















No	Lokasi	RT	RW	Jumlah Titik	No. Titik	Luas Penampang (m ²)	Kedalaman (m)	Volume Tampung (m ³)	Koordinat Lintang	Koordinat Bujur	Tanggal Pembangunan	Foto Sumur Resapan	Keterangan (Pihak Pembuat)
119	RPTRA Arabika	12	5	11	10	3,14	2	6,28					
120	RPTRA Arabika	12	5	11	11	3,14	2	6,28					
121	Taman Pondok Kopi	1	9	2	1						25/11/2020		
122	Taman Pondok Kopi	1	9	2	2						25/11/2020		
123	Jl. I Gusti Ngurah Rai (Fly Over Cakung)	4	11	23	1						Agustus 2020		Adhi Karya
124	Jl. I Gusti Ngurah Rai (Fly Over Cakung)	4	11	23	2						Agustus 2020		Adhi Karya
125	Jl. I Gusti Ngurah Rai (Fly Over Cakung)	4	11	23	3						Agustus 2020		Adhi Karya
126	Jl. I Gusti Ngurah Rai (Fly Over Cakung)	4	11	23	4						Agustus 2020		Adhi Karya
127	Jl. I Gusti Ngurah Rai (Fly Over Cakung)	4	11	23	5						Agustus 2020		Adhi Karya
128	Jl. I Gusti Ngurah Rai (Fly Over Cakung)	4	11	23	6						Agustus 2020		Adhi Karya
129	Jl. I Gusti Ngurah Rai (Fly Over Cakung)	4	11	23	7						Agustus 2020		Adhi Karya
130	Jl. I Gusti Ngurah Rai (Fly Over Cakung)	4	11	23	8						Agustus 2020		Adhi Karya
131	Jl. I Gusti Ngurah Rai (Fly Over Cakung)	4	11	23	9						Agustus 2020		Adhi Karya
132	Jl. I Gusti Ngurah Rai (Fly Over Cakung)	4	11	23	10						Agustus 2020		Adhi Karya
133	Jl. I Gusti Ngurah Rai (Fly Over Cakung)	4	11	23	11						Agustus 2020		Adhi Karya
















No	Lokasi	RT	RW	Jumlah Titik	No. Titik	Luas Penampang (m ²)	Kedalaman (m)	Volume Tampung (m ³)	Koordinat Lintang	Koordinat Bujur	Tanggal Pembangunan	Foto Sumur Resapan	Keterangan (Pihak Pembuat)
134	Jl. I Gusti Ngurah Rai (Fly Over Cakung)	4	11	23	12						Agustus 2020		Adhi Karya
135	Jl. I Gusti Ngurah Rai (Fly Over Cakung)	4	11	23	13						Agustus 2020		Adhi Karya
136	Jl. I Gusti Ngurah Rai (Fly Over Cakung)	4	11	23	14						Agustus 2020		Adhi Karya
137	Jl. I Gusti Ngurah Rai (Fly Over Cakung)	4	11	23	15						Agustus 2020		Adhi Karya
138	Jl. I Gusti Ngurah Rai (Fly Over Cakung)	4	11	23	16						Agustus 2020		Adhi Karya
139	Jl. I Gusti Ngurah Rai (Fly Over Cakung)	4	11	23	17						Agustus 2020		Adhi Karya
140	Jl. I Gusti Ngurah Rai (Fly Over Cakung)	4	11	23	18						Agustus 2020		Adhi Karya
141	Jl. I Gusti Ngurah Rai (Fly Over Cakung)	4	11	23	19						Agustus 2020		Adhi Karya
142	Jl. I Gusti Ngurah Rai (Fly Over Cakung)	4	11	23	20						Agustus 2020		Adhi Karya
143	Jl. I Gusti Ngurah Rai (Fly Over Cakung)	4	11	23	21						Agustus 2020		Adhi Karya
144	Jl. I Gusti Ngurah Rai (Fly Over Cakung)	4	11	23	22						Agustus 2020		Adhi Karya
145	Jl. I Gusti Ngurah Rai (Fly Over Cakung)	4	11	23	23						Agustus 2020		Adhi Karya
146	Jl. Arabika III Blok AB2 No 10 RT 10 RW 05	10	5	2	1						Agustus 2020		
147	Jl. Arabika III Blok AB2 No 10 RT 10 RW 06	10	5	2	2						Agustus 2020		
148	Gereja Surya Kasih	6	4	2	1				-6,2325496	106,94523261	19/01/2021		






No	Lokasi	RT	RW	Jumlah Titik	No. Titik	Luas Penampang (m ²)	Kedalaman (m)	Volume Tampung (m ³)	Koordinat Lintang	Koordinat Bujur	Tanggal Pembangunan	Foto Sumur Resapan	Keterangan (Pihak Pembuat)
149	Gereja Surya Kasih	6	4	2	2				-6,2325496	106,94523261	20/01/2021		
150	Jl. Bina Karya No.1 (SDN 01)	6	1	10	1				-6,13590628	106,5621876	2021		
151	Jl. Bina Karya No.1 (SDN 01)	6	1	10	2				-6,13590628	106,5621876	2021		
152	Jl. Bina Karya No.1 (SDN 01)	6	1	10	3				-6,13590628	106,5621876	2021		
153	Jl. Bina Karya No.1 (SDN 01)	6	1	10	4				-6,13590628	106,5621876	2021		
154	Jl. Bina Karya No.1 (SDN 01)	6	1	10	5				-6,13590628	106,5621876	2021		
155	Jl. Bina Karya No.1 (SDN 01)	6	1	10	6				-6,13590628	106,5621876	2021		
156	Jl. Bina Karya No.1 (SDN 01)	6	1	10	7				-6,13590628	106,5621876	2021		
157	Jl. Bina Karya No.1 (SDN 01)	6	1	10	8				-6,13590628	106,5621876	2021		
158	Jl. Bina Karya No.1 (SDN 01)	6	1	10	9				-6,13590628	106,5621876	2021		
159	Jl. Bina Karya No.1 (SDN 01)	6	1	10	10				-6,13590628	106,5621876	2021		
160	Jalan Bina Karya I (SDN 07)	6	1	7	1				-6,14008772	106,56211632	2021		
161	Jalan Bina Karya I (SDN 07)	6	1	7	2				-6,14008772	106,56211632	2021		
162	Jalan Bina Karya I (SDN 07)	6	1	7	3				-6,14008772	106,56211632	2021		
163	Jalan Bina Karya I (SDN 07)	6	1	7	4				-6,14008772	106,56211632	2021		

No	Lokasi	RT	RW	Jumlah Titik	No. Titik	Luas Penampang (m ²)	Kedalaman (m)	Volume Tampung (m ³)	Koordinat Lintang	Koordinat Bujur	Tanggal Pembangunan	Foto Sumur Resapan	Keterangan (Pihak Pembuat)
164	Jalan Bina Karya I (SDN 07)	6	1	7	5				-6,14008772	106,56211632	2021		
165	Jalan Bina Karya I (SDN 07)	6	1	7	6				-6,14008772	106,56211632	2021		
166	Jalan Bina Karya I (SDN 07)	6	1	7	7				-6,14008772	106,56211632	2021		
167	Jl. Robusta Raya Blok P5 (SDN 04)	1	7	9	1				-6,1323646	106,56472452	2021		
168	Jl. Robusta Raya Blok P5 (SDN 04)	1	7	9	2				-6,1323646	106,56472452	2021		
169	Jl. Robusta Raya Blok P5 (SDN 04)	1	7	9	3				-6,1323646	106,56472452	2021		
170	Jl. Robusta Raya Blok P5 (SDN 04)	1	7	9	4				-6,1323646	106,56472452	2021		
171	Jl. Robusta Raya Blok P5 (SDN 04)	1	7	9	5				-6,1323646	106,56472452	2021		
172	Jl. Robusta Raya Blok P5 (SDN 04)	1	7	9	6				-6,1323646	106,56472452	2021		
173	Jl. Robusta Raya Blok P5 (SDN 04)	1	7	9	7				-6,1323646	106,56472452	2021		
174	Jl. Robusta Raya Blok P5 (SDN 04)	1	7	9	8				-6,1323646	106,56472452	2021		
175	Jl. Robusta Raya Blok P5 (SDN 04)	1	7	9	9				-6,1323646	106,56472452	2021		
176	Jl. Sekolahan No.34 (SDN 08)	1	7	7	1				-6,1323412	106,56436992	2021		
177	Jl. Sekolahan No.34 (SDN 08)	1	7	7	2				-6,1323412	106,56436992	2021		
178	Jl. Sekolahan No.34 (SDN 08)	1	7	7	3				-6,1323412	106,56436992	2021		

No	Lokasi	RT	RW	Jumlah Titik	No. Titik	Luas Penampang (m ²)	Kedalaman (m)	Volume Tampung (m ³)	Koordinat Lintang	Koordinat Bujur	Tanggal Pembangunan	Foto Sumur Resapan	Keterangan (Pihak Pembuat)
179	Jl. Sekolahan No.34 (SDN 08)	1	7	7	4				-6,1323412	106,56436992	2021		
180	Jl. Sekolahan No.34 (SDN 08)	1	7	7	5				-6,1323412	106,56436992	2021		
181	Jl. Sekolahan No.34 (SDN 08)	1	7	7	6				-6,1323412	106,56436992	2021		
182	Jl. Sekolahan No.34 (SDN 08)	1	7	7	7				-6,1323412	106,56436992	2021		
183	Jalan Arabika VIII Blok AC No.3 (SMP 199)	2	6	6	1				-6,13550452	106,564029	2021		
184	Jalan Arabika VIII Blok AC No.3 (SMP 199)	2	6	6	2				-6,13550452	106,564029	2021		
185	Jalan Arabika VIII Blok AC No.3 (SMP 199)	2	6	6	3				-6,13550452	106,564029	2021		
186	Jalan Arabika VIII Blok AC No.3 (SMP 199)	2	6	6	4				-6,13550452	106,564029	2021		
187	Jalan Arabika VIII Blok AC No.3 (SMP 199)	2	6	6	5				-6,13550452	106,564029	2021		
188	Jalan Arabika VIII Blok AC No.3 (SMP 199)	2	6	6	6				-6,13550452	106,564029	2021		
189	Jl. Rawa Jaya (SDN 03)	2	4	7	1				-6,13565452	106,563885	2021		
190	Jl. Rawa Jaya (SDN 03)	2	4	7	2				-6,13565452	106,563885	2021		
191	Jl. Rawa Jaya (SDN 03)	2	4	7	3				-6,13565452	106,563885	2021		
192	Jl. Rawa Jaya (SDN 03)	2	4	7	4				-6,13565452	106,563885	2021		
193	Jl. Rawa Jaya (SDN 03)	2	4	7	5				-6,13565452	106,563885	2021		

No	Lokasi	RT	RW	Jumlah Titik	No. Titik	Luas Penampang (m ²)	Kedalaman (m)	Volume Tampung (m ³)	Koordinat Lintang	Koordinat Bujur	Tanggal Pembangunan	Foto Sumur Resapan	Keterangan (Pihak Pembuat)
194	Jl. Rawa Jaya (SDN 03)	2	4	7	6				-6,13565452	106,563885	2021		
195	Jl. Rawa Jaya (SDN 03)	2	4	7	7				-6,13565452	106,563885	2021		
196	Jl. Rawa Jaya (SDN 02)	6	4	5	1				-6,13578532	106,56399408	2021		
197	Jl. Rawa Jaya (SDN 02)	6	4	5	2				-6,13578532	106,56399408	2021		
198	Jl. Rawa Jaya (SDN 02)	6	4	5	3				-6,13578532	106,56399408	2021		
199	Jl. Rawa Jaya (SDN 02)	6	4	5	4				-6,13578532	106,56399408	2021		
200	Jl. Rawa Jaya (SDN 02)	6	4	5	5				-6,13578532	106,56399408	2021		
201	Jl. Robusta Raya (Sekolah Al Halimiyah)	2	7	1	1	1	2	2	-6,225002	106,946926	2021		
202	Jl. Pondok Kopi Ujung	7	4	2	1	0,5	2	1	-6,232958	106,943325	2021		
203	Jl. Pondok Kopi Ujung	7	4	2	2	0,5	2	1	-6,232958	106,943325	2021		
204	Jl. Pondok Kopi Ujung	2	3	2	1	1	2	2	-6,233061	106,942654	2021		
205	Jl. Pondok Kopi Ujung	2	3	2	2	1	2	2	-6,233061	106,942654	2021		
206	Jl. Pondok Kopi Timur	8	9	2	1	1	2	2	-6,219944	106,943083	2021		
207	Jl. Pondok Kopi Timur	8	9	2	2	1	2	2	-6,219944	106,943083	2021		
208	Jl. H. Mansyur	3	2	4	1	1	2	2	-6,231862	106,93724	Desember 2021		

No	Lokasi	RT	RW	Jumlah Titik	No. Titik	Luas Penampang (m ²)	Kedalaman (m)	Volume Tampung (m ³)	Koordinat Lintang	Koordinat Bujur	Tanggal Pembangunan	Foto Sumur Resapan	Keterangan (Pihak Pembuat)
209	Jl. H. Mansyur	3	2	4	2	1	2	2	-6,231862	106,93724	Desember 2021		
210	Jl. H. Mansyur	3	2	4	3	1	2	2	-6,231862	106,93724	Desember 2021		
211	Jl. H. Mansyur	3	2	4	4	1	2	2	-6,231862	106,93724	Desember 2021		
212	Jl. H. Sarana Jaya	3	2	1	1	1	2	2	-6,23182	106,936762	Desember 2021		
213	Jl. Pd Kelapa Raya	2	2	3	1	1	2	2	-6,231026	106,935517	Desember 2021		
214	Jl. Pd Kelapa Raya	2	2	3	2	1	2	2	-6,231026	106,935517	Desember 2021		
215	Jl. Pd Kelapa Raya	2	2	3	3	1	2	2	-6,231026	106,935517	Desember 2021		
216	Jl. Mawar	8	11	2	1	1	2	2	-6,2222	106,947338	04/03/2022		Kelurahan
217	Jl. Mawar	8	11	2	2	1	2	2	-6,2222	106,947338	04/03/2022		Kelurahan
218	Jl. Malaka Country	3	10	2	1	0,785	16	12,56	-6,2222	106,947354	28/04/2022		SDA
219	Jl. Malaka Country	3	10	2	2	0,785	16	12,56	-6,2222	106,947354	28/04/2022		SDA
220	Jl. Robusta II Blok Q	3	7	2	1	1	11	11	-6,225712	106,945877	26/08/2022		Kelurahan + Swadaya
221	Jl. Robusta II Blok Q	3	7	2	2	1	11	11	-6,225712	106,945877	01/09/2022		Kelurahan + Swadaya
222	Jl. Arabika Raya	8	6	2	1	1	1,5	1,5	-6,228119	106,945033	25/08/2022		Pemilik Bangunan
223	Jl. Arabika Raya	8	6	2	2	1	1,5	1,5	-6,228119	106,945033	25/08/2022		Pemilik Bangunan

No	Lokasi	RT	RW	Jumlah Titik	No. Titik	Luas Penampang (m ²)	Kedalaman (m)	Volume Tampung (m ³)	Koordinat Lintang	Koordinat Bujur	Tanggal Pembangunan	Foto Sumur Resapan	Keterangan (Pihak Pembuat)
224	Jl. Robusta Raya (Koramil)	1	6	1	1	0,785	2	1,57	-6,225072	106,943691	02/09/2022		Kelurahan
225	Jalur Sepeda BKT RT 01 RW 03 (Toko Roti Maharaja)	1	3	2	1	0,2826	2	0,5652	-6.226.059	106.942704	05/09/2022		Kelurahan
226	Jalur Sepeda BKT RT 01 RW 03 (Toko Roti Maharaja)	1	3	2	2	0,2826	2	0,5652	-6.226.015	106.942701	05/09/2022		Kelurahan
227	Jl. Pondok Kelapa Raya RT 02 RW 02	2	2	1	1	0,785	15	11,775	-6.231.694	106.935169	09/09/2022		Kelurahan
228	Jalur Sepeda BKT RT 01 RW 03 (Gereja)	1	3	3	3	0,2826	2	0,5652	-6.226095	106.942561	05/09/2022		Kelurahan