




























**DATA PEMBANGUNAN SUMUR RESAPAN TARGET WALIKOTA
KELURAHAN CEGER KECAMATAN CIPAYUNG
KOTA ADMINISTRASI JAKARTA TIMUR**

No	Lokasi	Kelurahan	Jumlah Titik	No. Titik	Luas Penampang (m2)	Kedalaman (m)	Volume Tampung (m3)	Koordinat Lintang	Koordinat Bujur	Tanggal Pembangunan	Foto Sumur Resapan	Progres Presentase
1	Jl. H. Siun RT 4 RW 1	Ceger	1	1	0,36	12	4,32	-6.313.400	106.887.703	3 Februari 2022		100%
2	Jl. H. Siun RT 4 RW 1	Ceger	1	2	0,36	12	4,32	-6.313.400	106.887.703	4 Februari 2022		100%
3	Jl. H. Sirun RT 7 RW 1	Ceger	1	1	0,36	13	4,68	-6.307.416	106.887.792	7 Februari 2022		100%
4	Jl. H. Sirun RT 7 RW 1	Ceger	1	2	0,36	13	4,68	-6.307.416	106.887.792	8 Februari 2022		100%
5	Jl. H. Sirun RT 7 RW 1	Ceger	1	3	0,36	12	4,32	-6.307.416	106.887.792	9 Februari 2022		100%
6	Jl. H. Sirun RT 7 RW 1	Ceger	1	4	0,36	12	4,32	-6.307.416	106.887.792	10 Februari 2022		100%
7	Jl. H. Sirun RT 7 RW 1	Ceger	1	5	0,36	13	4,68	-6.307.416	106.887.792	11 Februari 2022		100%
8	Jl. Sentosa RT 7 RW 2	Ceger	1	1	0,36	18	6,48	-6.307.022	106.891.521	14 Februari 2022		100%
9	Gg. Makmur RT 7 RW 2	Ceger	1	2	0,36	16	5,76	-6.307.408	106.891.871	15 Februari 2022		100%
10	Jl. H. Sirun RT 6 RW 1	Ceger	1	1	0,36	12	4,32	-6.307.436	106.887.327	16 Februari 2022		100%
11	Jl. H. Sirun RT 6 RW 1	Ceger	1	2	0,36	12	4,32	-6.307.436	106.887.327	17 Februari 2022		100%
12	Jl. H. Sirun RT 5 RW 1	Ceger	1	1	0,36	15	5,4	-6.314.494	106.887.012	18 Februari 2022		100%
13	Gg. Mala RT 7 RW 1	Ceger	1	1	0,36	14	5,04	-6.307.416	106.887.792	21 Februari 2022		100%

No	Lokasi	Kelurahan	Jumlah Titik	No. Titik	Luas Penampang (m2)	Kedalaman (m)	Volume Tampung (m3)	Koordinat Lintang	Koordinat Bujur	Tanggal Pembangunan	Foto Sumur Resapan	Progres Presentase
14	Jl. H. Sirun RT 5 RW 1	Ceger	1	3	0,36	16	5,76	-6.307.303	106.886.752	15 Maret 2022		100%
15	Jl. H. Sirun RT 5 RW 1	Ceger	1	4	0,36	19	6,84	-6.307.303	106.886.752	16 Maret 2022		100%
16	Gg. Masturiah RT 6 RW 1	Ceger	1	1	0,36	16	5,76	-6.306.953	106.886.911	17 Maret 2022		100%
17	Gg. Masturiah RT 6 RW 1	Ceger	1	2	0,36	14	5,04	-6.306.953	106.886.911	18 Maret 2022		100%
18	Jl. H. Sirun RT 6 RW 1	Ceger	1	5	0,36	18	6,48	-6.307.602	106.887.351	21-Mar-22		100%
19	Jl. H. Sirun RT 6 RW 1	Ceger	1	6	0,36	18	6,48	-6.307.602	106.887.351	22-Mar-22		100%
20	Jl. H. Sirun 2 RT 7 RW 1	Ceger	1	1	0,36	14	5,04	-6.308.184	106.887.197	23-Mar-22		100%
21	Jl. H. Sirun 3 RT 7 RW 1	Ceger	1	1	0,36	14	5,04	-6.308.367	106.887.709	24-Mar-22		100%
22	Jl. H. Sirun 3 RT 7 RW 1	Ceger	1	2	0,36	14	5,04	-6.308.367	106.887.709	25-Mar-22		100%

No	Lokasi	Kelurahan	Jumlah Titik	No. Titik	Luas Penampang (m2)	Kedalaman (m)	Volume Tampung (m3)	Koordinat Lintang	Koordinat Bujur	Tanggal Pembangunan	Foto Sumur Resapan	Progres Presentase
23	Jl. Perjuangan RT 2 RW 1	Ceger	1	1	0,36	18	6,48	-6.310.616	106.885.801	02-Apr-22		100%
24	Jl. Jambu RT 3 RW 3	Ceger	3	3	0,36	21	7,56	-6.314.698	106.891.483	11-Apr-22		100%
25	Jl. Pusara RT 2 RW 5	Ceger	1	1	0,36	16	5,76	-6.314.820	106.888.407	09-Apr-22		100%
26	Halaman Masjid Al-Istiqomah	Ceger	1	1	0,36	12	4,32	-6.311.694	106.888.567	05-Jul-22		100%
27	Jl. Angkasa RT 4 RW 2	Ceger	1	1	0,6	10	6	-6.310.128	106.889.748	05-Sep-22		100%