







**PEMBANGUNAN SUMUR RESAPAN DALAM
KELURAHAN CIPINANGKECAMATAN PULO GADUNG KOTA ADMINISTRASI JAKARTA TIMUR**

No	Lokasi	Kelurahan	Jumlah Titik	No. Titik	Luas Penampang (M2)	Kedalaman (M)	Volume Tampung (M3)	Map Location	Tanggal pembangunan	Dokumentasi Sumur Resapan
1	Jl. Persahabatan timur 1 rt.06 rw.01	Cipinang	1	1	1	20	1	-6.2060421, 106.8847748	14 January 2022	
2	Jl. Persahabatan timur 1 rt.06 rw.01	Cipinang	1	2	1	20	1	-6.2058583, 106.8868280	23 January 2022	
3	Jl. Persahabatan timur 1 rt.06 rw.01	Cipinang	1	3	1	20	1	-6.2052499, 106.8859619	31 January 2022	
4	Jl. Cipinang Kebembem RT 004 RW 07	Cipinang	1	24	1	32	1	-6.210848892455674, 106.8857782596618	12 Januari 2023	
5	Jl. Cipinang Lontar 1 RT 004 RW 08	Cipinang	1	25	1	32	1	-6.213128733220676, 106.8904186558177	15 Februari 2023	
6	Jl. Albezia VII Blok E. No, 25 RT 004/012	Cipinang	1	26	1	32	1	-6.210127768632127, 106.8865214096543	13 Maret 2023	
7	Kantor UPPPD Kecamatan Pulo Gadung	Cipinang	1	27	1	150	1	-6.203682641036839, 106.8900004662397	20 Mei 2024	
8	Kantor UPPPD Kecamatan Pulo Gadung	Cipinang	1	28	1	32	1	-6.203682641036839, 106.8900004662397	3 Juni 2024	