







**LAPORAN PROGRES PEMBU
DI WILAYAH KELURAHAN**

T/

No	Lokasi	Kelurahan	Jumlah Titik	No. Titik	Luas Penampang (M2)	Kedalaman (M)
1	Jl. Pertengahan Gg. Mede RT.001 RW.03	Cijantung	1	1	1	15
2	Jl. Pandan Alas RT.002 RW.02	Cijantung	1	2	1	17
3	Jln Pertengahan RT 04/07	Cijantung	1	3	1	17
4	Jln Bengrah RT 05/010	Cijantung	1	6	1	18
5	jl bengra rt 05 rw 10	Cijantung	1	7	1	17
6	Jl. H.Botang RT.008/10	Cijantung	1	8	1	18

7	Jln Pule 3 RT 04/010	Cijantung	1	10	1	18
8	Jl. Mawar RT.007/01	Cijantung	1	11	1	18

**DAFTAR SUMUR RESAPAN OLEH PPSU
DI WILAYAH SE-KECAMATAN PASAR REBO
TAHUN 2023**

Volume Tampung (M3)	Map Location	Tanggal pembangunan	Dokumentasi Sumur Resapan	Dibangun Oleh
2 M3	6°19'02.9"S 106°51'29.8"E	25-Apr-23		PPSU
2 M3	6°19'12.8"S 106°51'22.3"E	29/05/2023		PPSU
2 M3	6°19'32.4"S 106°51'22.1"E	04-Jul-23		PPSU
2 M3	6°19'26.1"S 106°51'42.8"E	05-Jul-23		PPSU
2 M3	6°19'25.2"S 106°51'46.8"E	04-Jul-23		PPSU
2 M3	6°19'24.1"S 106°51'47.6"E	08-Jul-23		PPSU

2 M3	6°19'24.1"S 106°51'47.6"E	08-Jul-23		PPSU
2 M3	6°19'38.8"S 106°51'46.0"E	09-Jul-23		PPSU

