




















PROGRES SUMUR RESAPAN KELURAHAN RAWA BUNGA  
TAHUN 2022



No	Lokasi	Kelurahan	Jumlah Titik	No. Titik	Luas Penampang (M2)	Kedalaman (M)	Volume Tampung (M3)	Map Location	Tanggal pembangunan	Dokumentasi Sumur Resapan
1	Jalan Jatinegara Timur IV Komplek Pendidikan	Rawa Bunga	1	1	1	20	15	6.22110679S 106.87055222E	31 Mei 2022 (Selesai)	
2	Jalan Jatinegara Timur IV Komplek Pendidikan	Rawa Bunga	1	2	1	20	15	6.22113294S 106.87053174E	3 Juni 2022 (Selesai)	
3	Jalan Jatinegara Timur IV Komplek Pendidikan	Rawa Bunga	1	3	1	20	15	6.22125242S 106.87051038E	2 Juni 2022 (Selesai)	
4	Jalan Jatinegara Timur IV Komplek Pendidikan (Area Pujasera)	Rawa Bunga	1	4	1	20	15	'6.1317514S 106.5211532E	29 Juni 2022 (Selesai)	

5	Jalan Jatinegara Timur IV Komplek Pendidikan (Area Pujasera)	Rawa Bunga	1	5	1	20	15	6.1317514S 106.521155E	04 Juli 2022 (Selesai)	
6	Jalan Kober Kecil RW. 08 (TPU Kober)	Rawa Bunga	1	6	1	20	15	6.22277615S 106.87064888E	11 Juli 2022 (Selesai)	
7	Jalan Kober Kecil RW. 08 (TPU Kober)	Rawa Bunga	1	7	1	20	15	6.1317574S 106.521155E	12 Juli 2022 (Selesai)	
8	RPTRA Citra Permata (Sures Eks Dinas PE)	Rawa Bunga	1	8	1	20	15	6.22164098S 106.8702379E	25 Agustus 2022 (Selesai)	
9	RPTRA Citra Permata (Sures Eks Dinas PE)	Rawa Bunga	1	9	1	20	15	6.22165487S 106.87016571E	26 Agustus 2022 (Selesai)	

10	RPTRA Citra Permata (Sures Eks Dinas PE)	Rawa Bunga	1	10	1	20	15	6.2215808S 106.87037808E	26 Agustus 2022 (Selesai)	
11	Jalan Basuki Rachmat (Eks Kebakaran Gembrong)	Rawa Bunga	1	11	1	20	15	6.2252619S 106.87637031E	26 Agustus 2022 (Selesai)	
12	RPTRA Citra Permata (Sures Eks Dinas PE)	Rawa Bunga	1	12	1	20	15	6.1317232S 106.5213362E	31 Agustus 2022 (Selesai)	
13	RPTRA Citra Permata (Sures Eks Dinas PE)	Rawa Bunga	1	13	1	20	15	-6.22152209"S 106.8704509"E	31 Agustus 2022 (Selesai)	
14	Belakang Kantor Kelurahan Rawa Bunga (Sures Eks Dinas PE)	Rawa Bunga	1	14	1	20	15	-6.22188927"S 106.86991578"E	02 September 2022 (Selesai)	

15	Taman Viaduk	Rawa Bunga	1	15	1	20	15	-6.21618603"S 106.87338575"E	07 September 2022 (Selesai)	
16	Taman Viaduk	Rawa Bunga	1	16	1	20	15	-6.1257618S 106.5224378E	08 September 2022 (Selesai)	
17	Gedung Serba Guna Rawa Bunga	Rawa Bunga	1	17	1	20	15	6.21614357"S 106.87336894"E	15 September 2022	
18	Gedung Serba Guna Rawa Bunga	Rawa Bunga	1	18	1	20	15	6.21614357"S 106.87336894"E	16 September 2022	
19	Kantor Kelurahan Rawa Bunga	Rawa Bunga	1	19	1	20	15	6.1318774"S 106.521146"E	16 September 2022	



20	Jalan H. Kaiman Rt. 018/04	Rawa Bunga	1	20	1,2	20	15	6.2194343"S 106.8736942"E	19 September 2022	 <p>19 Sep 2022 15:24 SA 6.2194343"S 106.8736942"E 4 Jalan Bekasi Timur II Rawa Bunga Kecamatan Jatinegara Kota Jakarta Timur Daerah Khusus Ibukota Jakarta</p>
21	Jalan Bekasi Timur 2 Rt. 002/05	Rawa Bunga	1	20	1,2	20	15	6.2194343"S 106.8736942"E	19 September 2022	 <p>19 September 2022 6.2194343"S 106.8736942"E 12 Jalan Bekasi Timur II Rawa Bunga Kecamatan Jatinegara Kota Jakarta Timur Daerah Khusus Ibukota Jakarta</p>